

Wanderparkplatz „DGH Giebringhausen“

UTM-Koordinaten: 51.34170 N, 8.73516 E · Höhe Standort: 391 m üNN

Der See, Wanderwege, Berge und mehr...

Diemelsee
Ferienregion

Herzlich Willkommen

Herzlich Willkommen am Wanderparkplatz „Dorfgemeinschaftshaus Giebringhausen“ in Diemelsee-Giebringhausen.

Giebringhausen

Giebringhausen liegt direkt am Zufluss des Diemelsees. Hohe, bewaldete Berge umgeben das über 800 Jahre alte Dorf.

Viele geschichtliche Zeugen und Baudenkmäler wie die Giebringhäuser Mühle und das ehemalige Tagebau-Eisenbergwerk erzählen von dieser langen und ereignisreichen Geschichte. Der heutige Dorfmittelpunkt ist allerdings der Minigolfplatz, indem immer wieder Minigolftuniere ausgefochten werden.

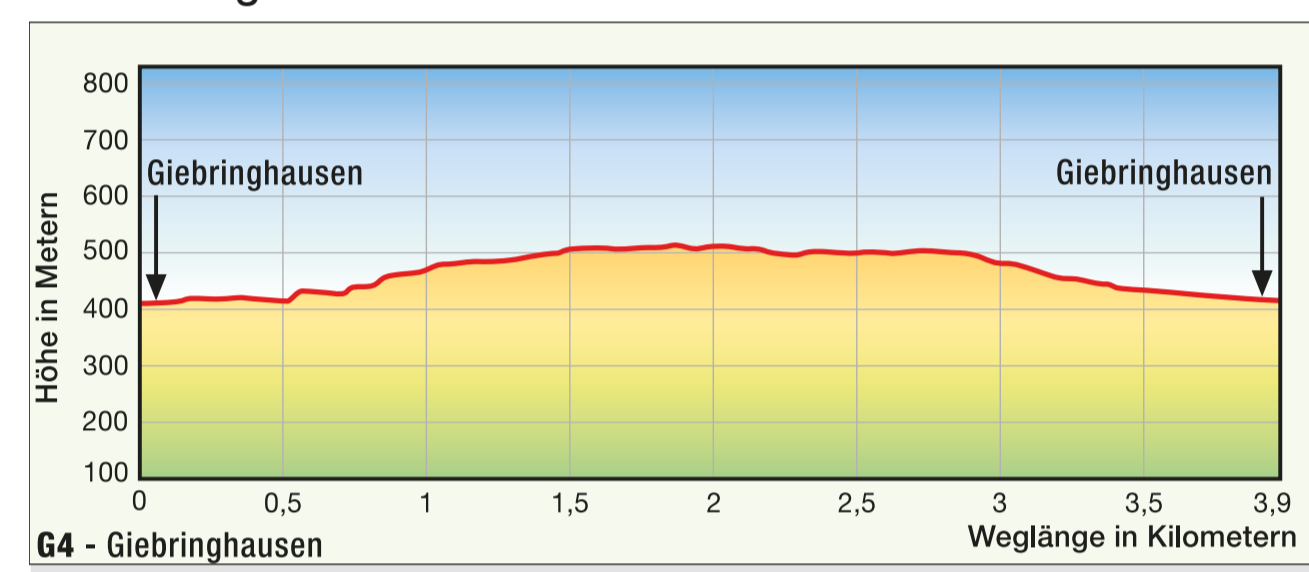
Rundwanderwege Giebringhausen

G4 – Rund um den Blankenberg – Rundweg bei Diemelsee-Giebringhausen, vorbei an der Schutzhütte Blankenberg

Länge: 4,1 km
Höhenmeter: 122m
Wanderzeichen: G4

G4

Höhendiagramm



Der abwechslungsreiche Wanderweg G4 führt in einer großen Schleife um den 541m hohen Blankenberg herum.

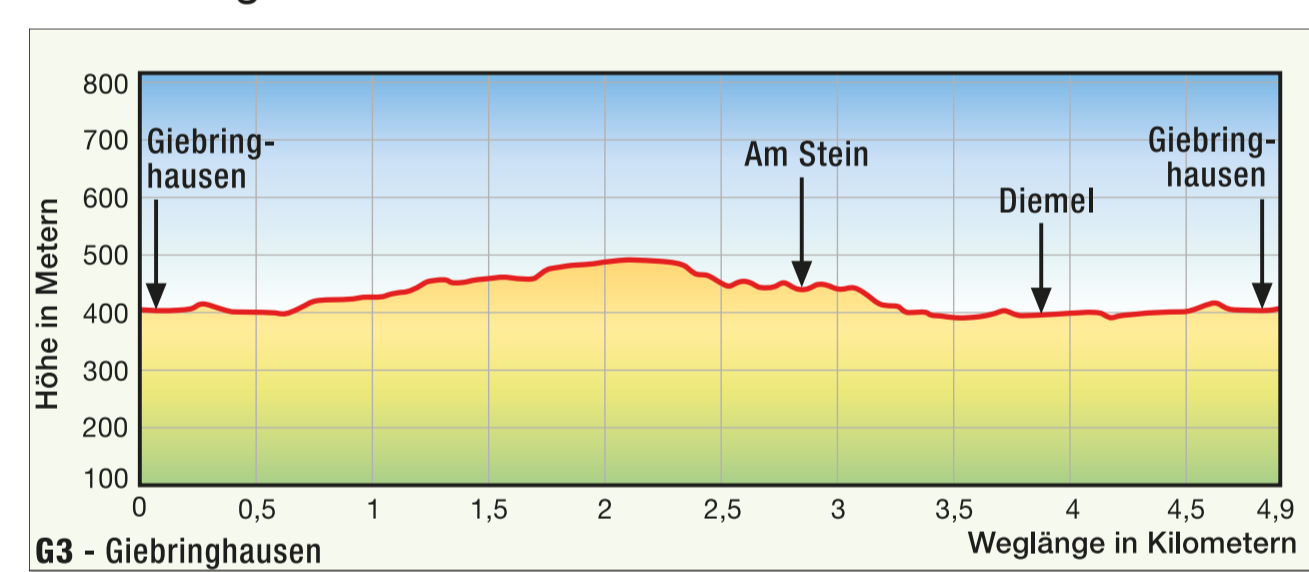
Genießen Sie die Ruhe und bestaunen Sie die Vielfalt der Natur um Sie herum.

G3 – Rund um den Nenstenberg – Rundweg bei Diemelsee-Giebringhausen

Länge: 5 km
Höhenmeter: 88m
Wanderzeichen: G3

G3

Höhendiagramm



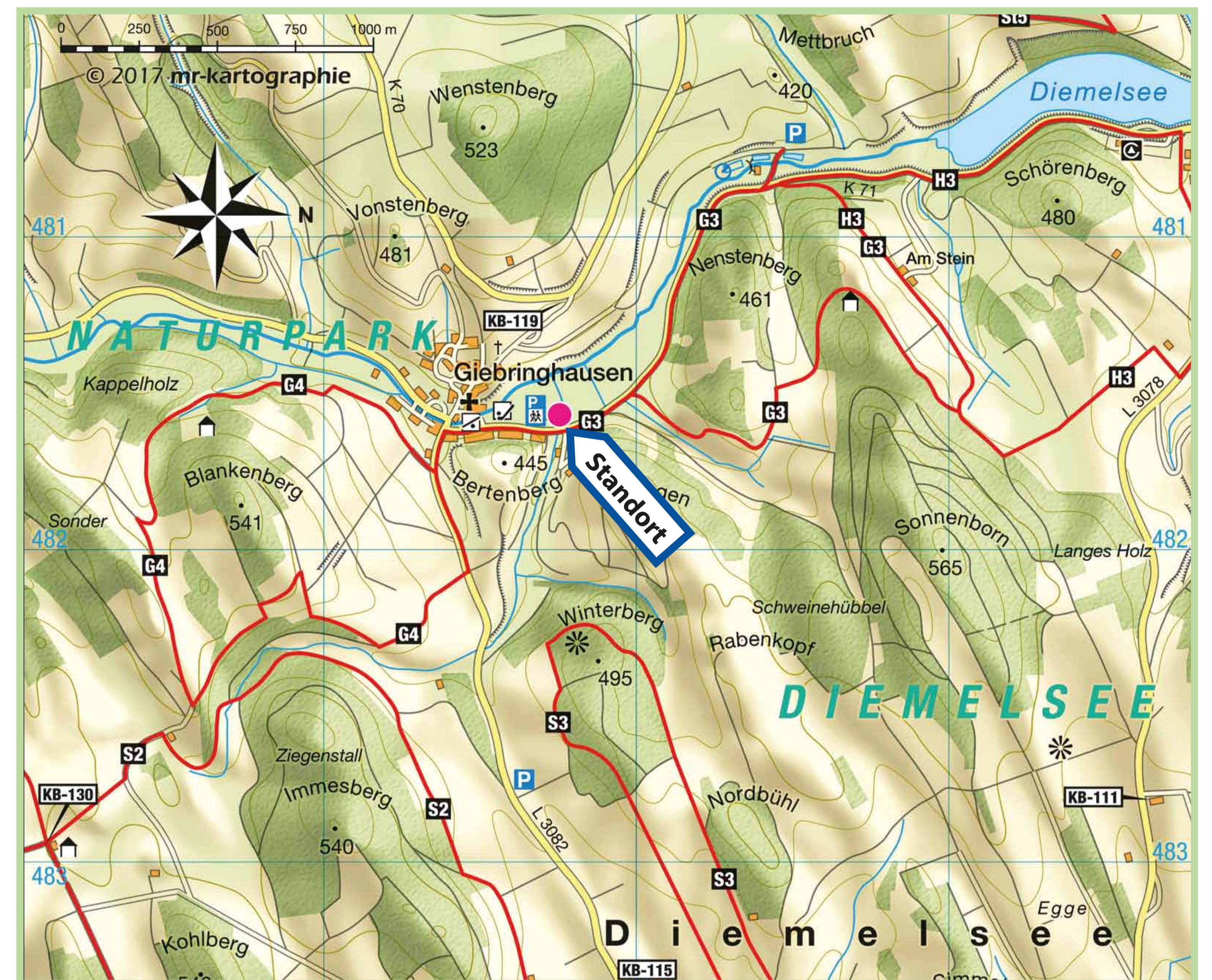
Der Wanderweg G3 führt Sie oberhalb des Aussiedlerhofes „Am Stein“ vorbei, wo Sie einen herrlichen Blick auf den Diemelsee genießen können. Weiter geht es in einer großen Runde um den Nensten-Berg, entlang eines lieblichen Bachtals und zurück zum Ausgangspunkt am Wanderparkplatz „Dorfgemeinschaftshaus“ Giebringhausen.

Einkehr: „Bäckerei Gerhard“, An der Diemel 1, 34519 Diemelsee-Giebringhausen, Telefon 0 56 33 - 10 45
Öffnungszeiten: Montag: 6:30 bis 12:30 Uhr, Dienstag bis Freitag: 6:30 bis 12:30 und 14:30 bis 18:00 Uhr, Samstag: 6:30 bis 12:30 Uhr und Sonn- und Feiertag: 7:30 bis 9:30 Uhr (Ostern bis Mitte September).



Nähere Informationen zum Wandern und zu anderen Attraktionen in der Ferienregion Diemelsee:

Tourist-Information Diemelsee
Kirchstr. 6, 34519 Diemelsee-Heringhausen (Entfernung zum Standort: 3,6 km)
Tel.: 0 56 33-9 11 33 · info@diemelsee.de · www.diemelsee.de




Qualitätsregion Sauerland

Die Sauerland-Wanderdörfer wurden bundesweit als erste „Qualitätsregion Wanderbares Deutschland“ zertifiziert. Kein Wunder, werden doch durch unser Wanderwegenetz alle wandertouristisch attraktiven Ziele wie Naturattraktionen (Seen, hübsche Bachtäler, markante Gipfel, Aussichtsturme, Felsen) und Gasthäuser außerhalb geschlossener Ortschaften erschlossen. Die Wege sind weitgehend naturbelassen, bieten teilweise herrliche Ausblicke und sind bestens beschildert.

Der Wandergenuss auf unseren in der Regel als Halbtagestouren ausgeschiederten Qualitätstouren ist einmalig – viel Spaß beim Erwandern.

www.sauerland-wanderdoerfer.de



Naturpark Diemelsee

Die höchsten Berge des Sauerlandes, weite Täler, Wälder, leuchtend blühende Hochweiden sowie sanfte Wiesen bestimmen das Bild des Naturpark Diemelsee. Kristallklare Bäche winden sich bis zum Diemelsee, einem wahren Wasserparadies. Man kann hier schwimmen, surfen, segeln, tauchen oder in aller Ruhe die Angel auswerfen. Die Artenvielfalt an Vögeln, Fischen und Amphibien spricht für die hervorragende Wasserqualität. Im Naturpark Diemelsee erwartet Sie ein dichtes Netz exzellenter Wanderwege. Bestens gepflegt und dennoch naturbelassen führen Sie durch einzigartige Landschaften und zu schönen Aussichtspunkten mit fantastischen Fernsichten. Eine reizvolle Landschaft, Natur pur und attraktive Freizeitangebote – Entdecken Sie den Naturpark Diemelsee!

www.naturpark-diemelsee.de



Naturpark
Diemelsee

