

Wanderparkplatz „Kotthausen“

UTM-Koordinaten: 51.364724 N, 8.684569 E · Höhe Standort: 388 m ü NN

Der See, Wanderwege, Berge und mehr...

Diemelsee
Ferienregion

Herzlich Willkommen

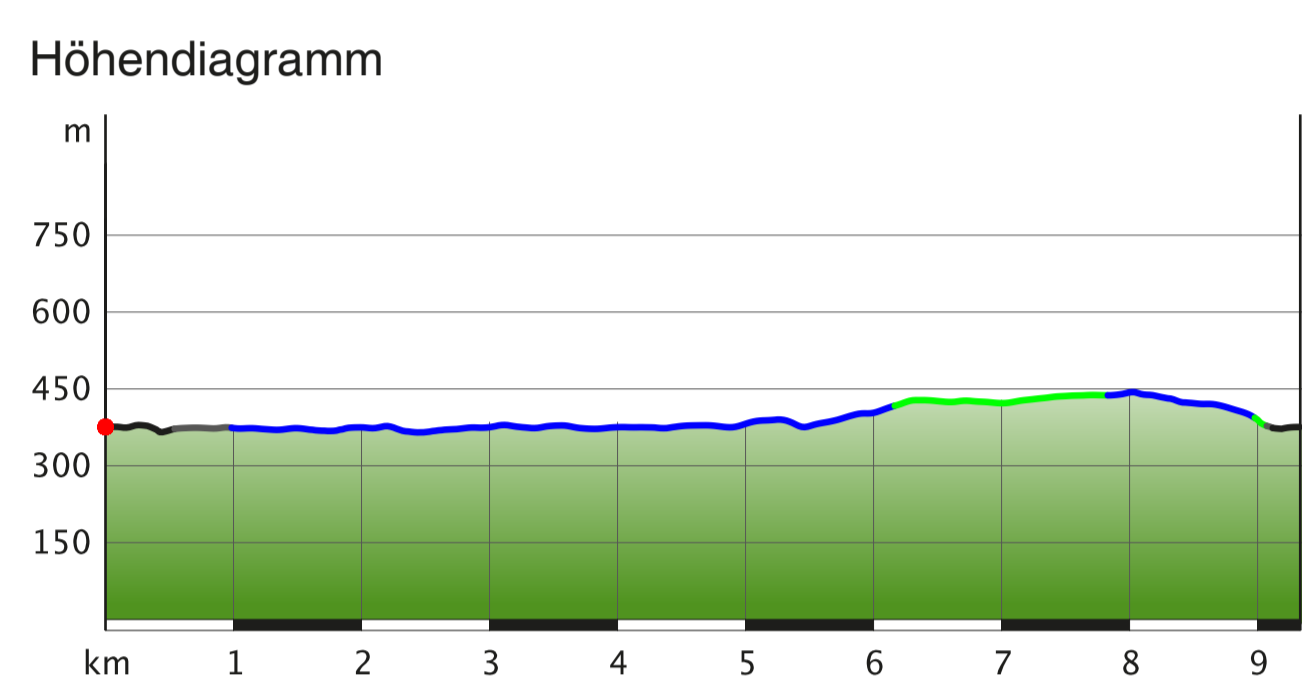
am Wanderparkplatz „Kotthausen“ in Diemelsee.

Kotthausen

Unmittelbar am Ufer des Zuflusses Itter in den Diemelsee liegt der Wanderparkplatz „Kotthausen“. Der Ittereinlauf in den Diemelsee ist zudem ein Naturschutzgebiet, indem sich wunderbar Wasservögel und andere Wasserlebewesen beobachten lassen. Vom Wanderparkplatz „Kotthausen“ können Sie gut nach Heringhausen, zur Sperrmauer oder nach Helminghausen wandern. An all diesen Orten wird sich zudem um ihr leibliches Wohl gekümmert.

Fährschiff-Wanderweg Diemelsee – Der familienfreundliche Wanderweg

Länge: 9,3 km
Höhenmeter: 91m
Wanderzeichen: H6



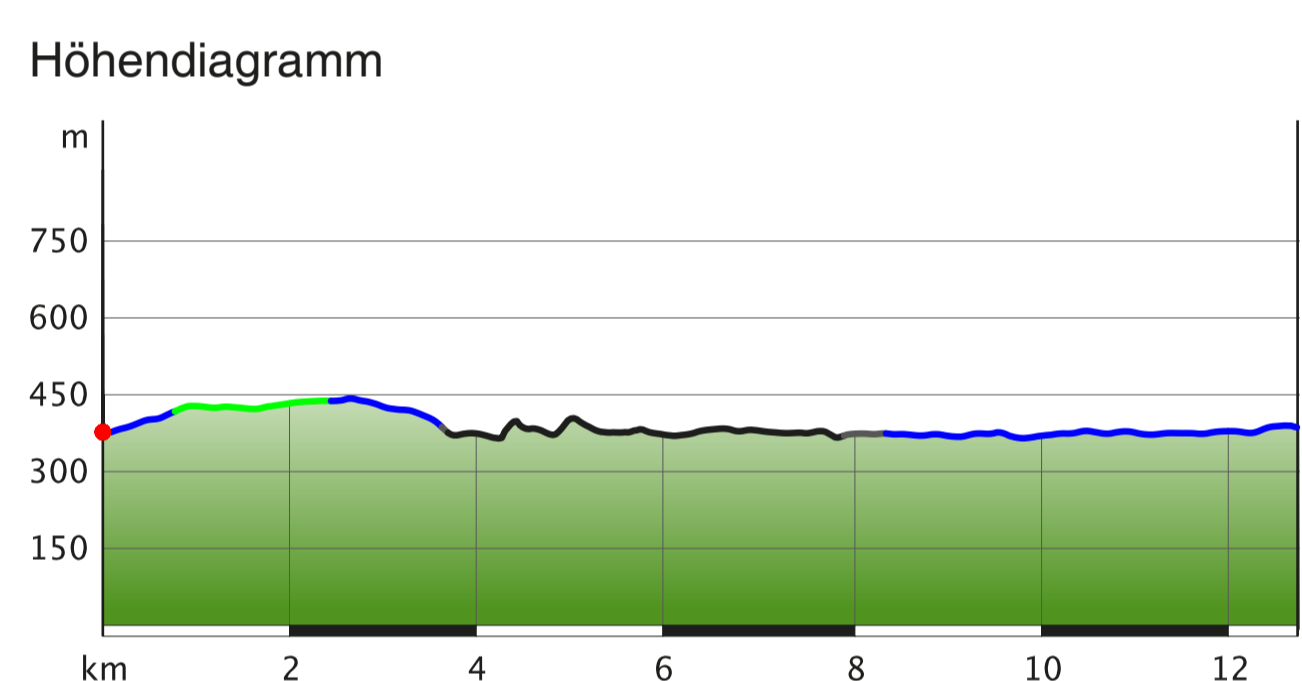
Wandern und Schifffahren zusammen! Folgen Sie dem H6 bis zur Anlegestelle der MS Muffert nahe der Sperrmauer und lassen sich dann ganz gemütlich bei Kaffee und Kuchen nach Heringhausen oder zur Bedarfsanlegestelle fahren. Anschließend wandern Sie zum Ausgangspunkt zurück.

Fährschiffzeiten von Ostern bis Ende September (www.seerundfahrten-diemelsee.de).

H6 – Rund um den Diemelsee

Länge: 12,7 km
Höhenmeter: 168 m
Wanderzeichen: H6

H6



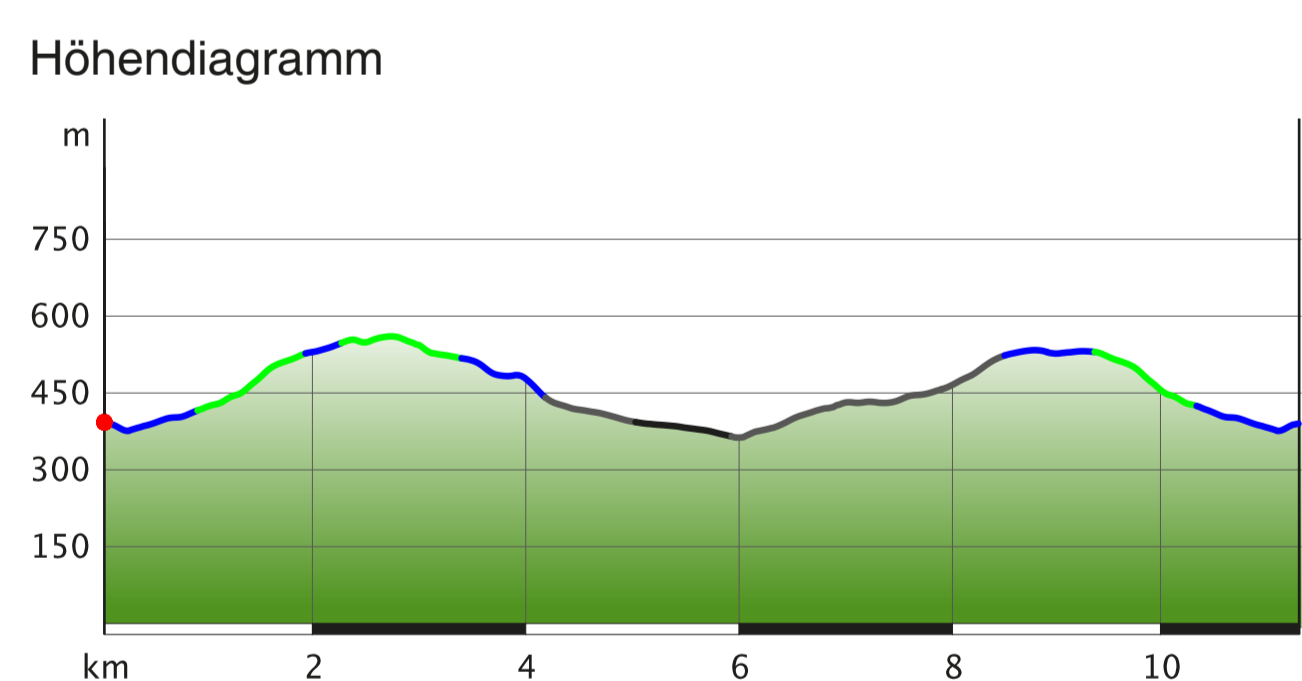
Einmal den Diemelsee umrunden. Lernen Sie bei dieser Seeumrundung den Diemelsee von all seinen Seiten kennen. Nahe der Sperrmauer können Sie zudem gemütlich einkehren.

Wanderwege in der Nähe des Wanderparkplatzes Kotthausen:

M5 – Brilon-Messinghausen

Länge: 11,3 km
Höhenmeter: 366 m
Wanderzeichen: M5

M5



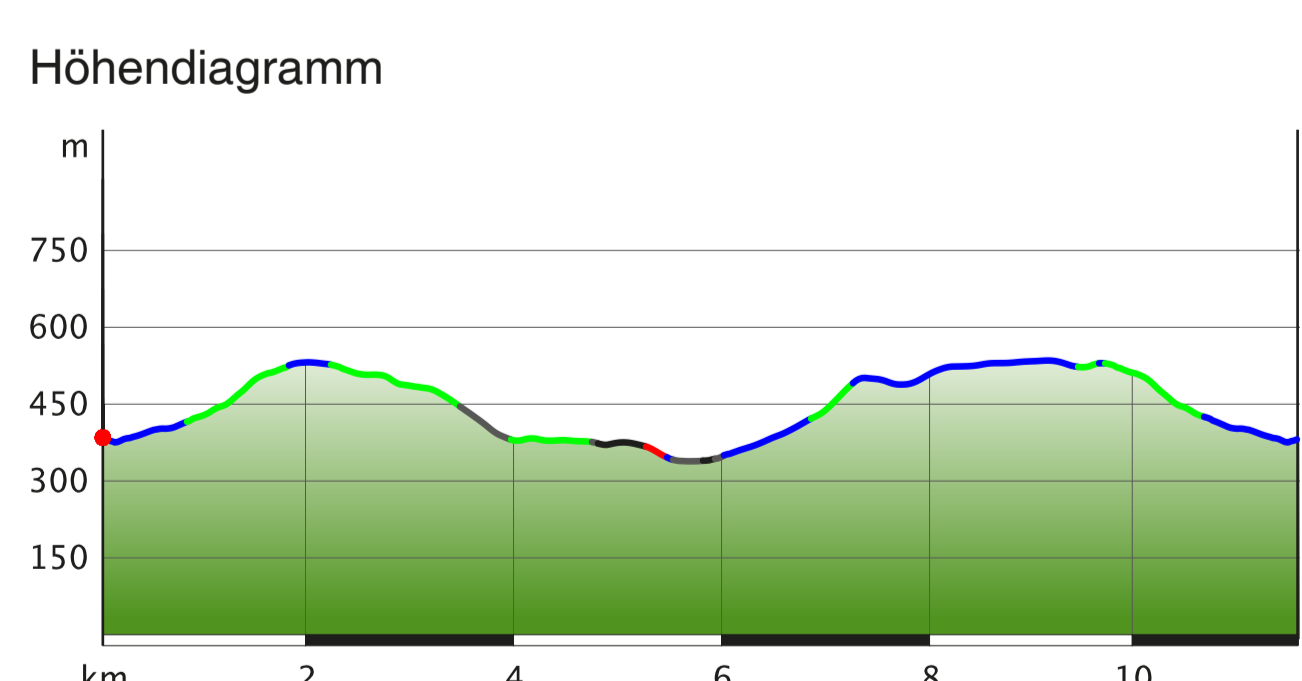
Um auf den M5 zu gelangen, folgen Sie zuerst dem H6. Nach 900m verlassen Sie den H6 und folgen dem Serpentinweg bis Sie auf den M5 treffen. Folgen Sie dem M5 am „Kleinen Buttenberg“ vorbei bis nach Messinghausen und am „Butterberg“ und „Köpfchen“ wieder zurück zum Wanderparkplatz „Kotthausen“.

Um auf den HL1 zu gelangen folgen Sie dem H6 und folgen dann den HL1 weiter bis nach Helminghausen und zurück zum Ausgangspunkt „Wanderparkplatz Kotthausen“.

HL1 – Marsberg-Helminghausen

Länge: 11,6 km
Höhenmeter: 363 m
Wanderzeichen: HL1

HL1



Einkehr:

„Restaurant/ Café Fährhaus“, Am See 20, 34431 Marsberg-Helminghausen, Telefon 0 29 91-7 81 12, Öffnungszeiten: Montag bis Sonntag/Feiertag: 9:00 bis 21:00 Uhr, von November bis März Montag Ruhetag, www.faeherhaus-diemelsee.de.

„Gasthof Zum Diemeltal“, Am Weiher 6, 34431 Marsberg-Helminghausen, Telefon 0 29 91-20 0, Öffnungszeiten: Mittwoch bis Freitag: 17:30 bis 21:00 Uhr, Samstag, Sonn- und Feiertag: 11:30 bis 14:00 Uhr und 17:30 bis 21:00 Uhr (Oktober bis März: Mittwoch und Donnerstag Ruhetag, www.gasthof-diemeltal.de).

„Gaststätte Seeblick“, Auf dem Kampe 3, 34519 Diemelsee-Heringhausen, Telefon 0 56 33-52 61, Öffnungszeiten: Montag, Dienstag, Donnerstag und Freitag ab 17:00 Uhr und Samstag, Sonn- und Feiertage ab 10:00 Uhr (www.gaststaette-seeblick.de).

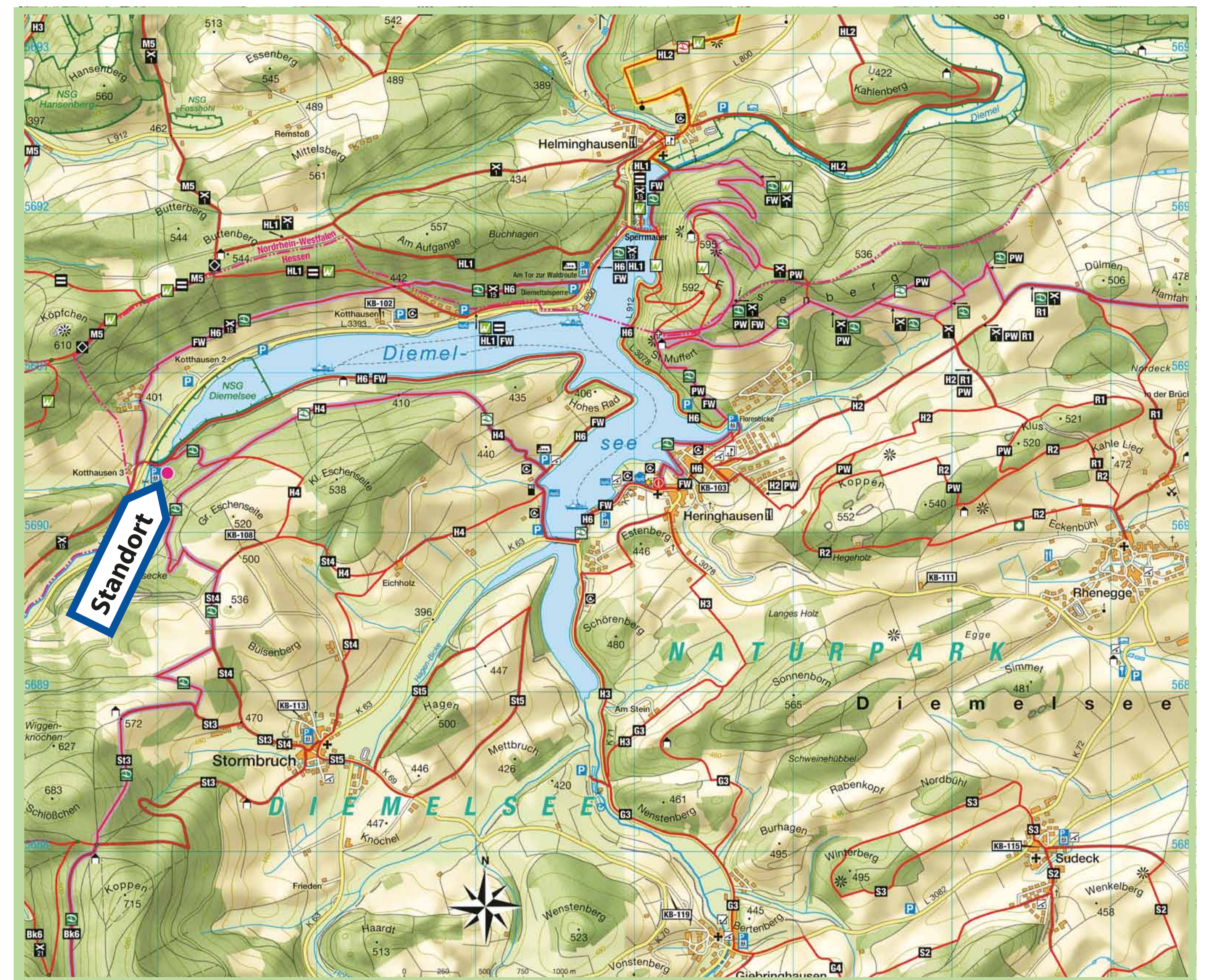
„Bistro/Café 11“, Seestr. 11, 34519 Diemelsee-Heringhausen, Telefon 0 56 33-2 69 99 65

„Diemelsee-Hütte“, Siekesweg 1, 34519 Diemelsee-Heringhausen, Telefon 0 56 33-2 69 99 65, Öffnungszeiten: siehe www.diemelseehuette.de.

„Restaurant/Café Göbel's Seehotel“, Seestr. 17, 34519 Diemelsee-Heringhausen, Telefon 0 56 33-9 93 10, Öffnungszeiten: Montag bis Sonntag/Feiertag: 12:00 bis 21:00 Uhr.

Nähere Informationen zum Wandern und zu anderen Attraktionen in der Ferienregion Diemelsee:

Tourist-Information Diemelsee
Kirchstr. 6, 34519 Diemelsee-Heringhausen (Entfernung zum Standort: 5,5 km)
Tel.: 0 56 33-9 11 33 · info@diemelsee.de · www.diemelsee.de




Qualitätsregion Sauerland

Die Sauerland-Wanderdörfer wurden bundesweit als erste „Qualitätsregion Wanderbares Deutschland“ zertifiziert. Kein Wunder, werden doch durch unser Wanderwegenetz alle wandertouristisch attraktiven Ziele wie Naturattraktionen (Seen, hübsche Bachtäler, markante Gipfel, Aussichtsturme, Felsen) und Gasthäuser außerhalb geschlossener Ortschaften erschlossen. Die Wege sind weitgehend naturbelassen, bieten teilweise herrliche Ausblicke und sind bestens beschildert.

Der Wandergenuss auf unseren in der Regel als Halbtagestouren ausgeschiederten Qualitätstouren ist einmalig – viel Spaß beim Erwandern.

www.sauerland-wanderdoerfer.de



Naturpark Diemelsee

Die höchsten Berge des Sauerlandes, weite Täler, Wälder, leuchtend blühende Hochweiden sowie sanfte Wiesen bestimmen das Bild des Naturpark Diemelsee. Kristallklare Bäche winden sich bis zum Diemelsee, einem wahren Wasserparadies. Man kann hier schwimmen, surfen, segeln, tauchen oder in aller Ruhe die Angel auswerfen. Die Artenvielfalt an Vögeln, Fischen und Amphibien spricht für die hervorragende Wasserqualität. Im Naturpark Diemelsee erwartet Sie ein dichtes Netz exzellenter Wanderwege. Bestens gepflegt und dennoch naturbelassen führen Sie durch einzigartige Landschaften und zu schönen Aussichtspunkten mit fantastischen Fernsichten. Eine reizvolle Landschaft, Natur pur und attraktive Freizeitangebote – Entdecken Sie den Naturpark Diemelsee!

www.naturpark-diemelsee.de



Fernwanderwege:



Naturpark
Diemelsee

