

# Wanderparkplatz „Ortsmitte Stormbruch“

UTM-Koordinaten: 51.348235 N, 8.698729 E · Höhe Standort: 422m üNN

Der See, Wanderwege, Berge und mehr...

**Diemelsee**  
Ferienregion

## Herzlich Willkommen

Herzlich Willkommen am Wanderparkplatz „Ortsmitte Stormbruch“ in Diemelsee-Stormbruch.

## Stormbruch

Eingebettet zwischen dem Diemelsee und den Sauerlandlandbergen liegt das gemütliche Dorf Stormbruch. Als „Wahrzeichen“ von Stormbruch empfängt der 1997 neu errichtete Glockenturm die Besucher mit Glockenschlägen von einer 1795 Jahre alten Glocke und von zwei ganz jungen Glocken aus dem Jahre 1968. Genießen Sie auf den drei Stormbrucher Wanderwegen den Zauber der Natur im Wechsel der Jahreszeiten und machen Sie eine Rast bei der Freizeitanlage, Grillstation, Wassertretanlage oder mit ihren Kindern auf dem Kinderspielplatz.

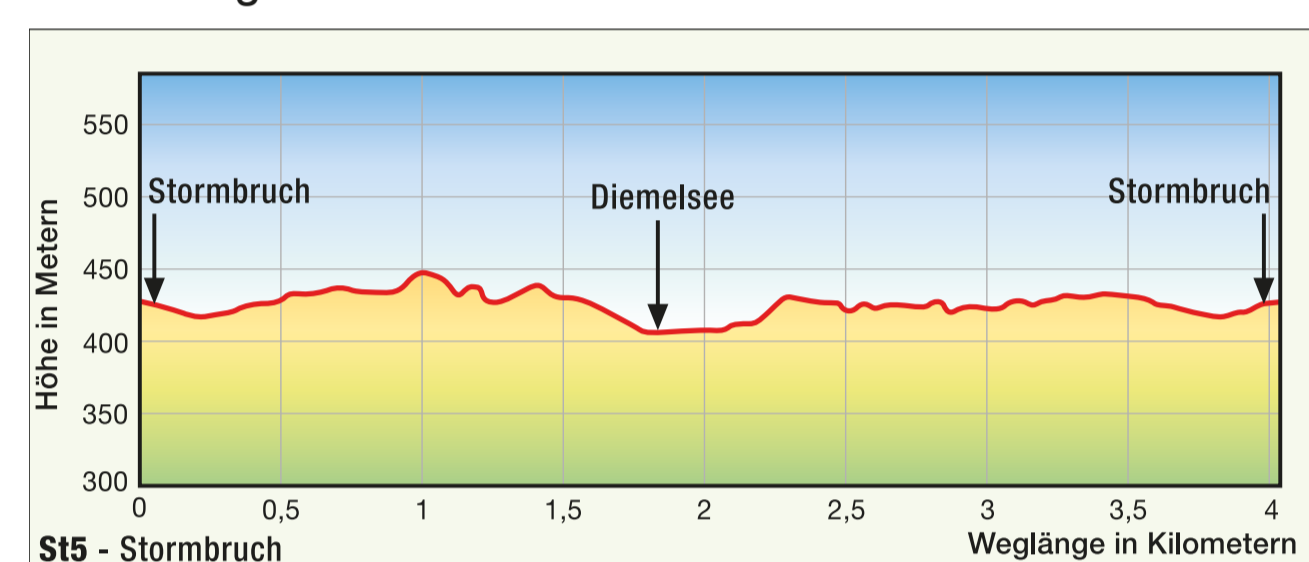
## Rundwanderwege Stormbruch

### St5 – Rund um den Hagen – Rundweg bei Diemelsee-Stormbruch

Länge: 4,1 km  
Höhenmeter: 55 m  
Wanderzeichen: St5

**St5**

Höhendiagramm



Der St5 folgt zunächst der Kreisstraße bis hinter dem Sportplatz und führt von dort durch weitgehend waldfreies Gelände bis zum Diemelsee. Eine erholsame Rast mit einer erfrischenden Abkühlung für Ihre Füße bietet sich hier wunderbar an.

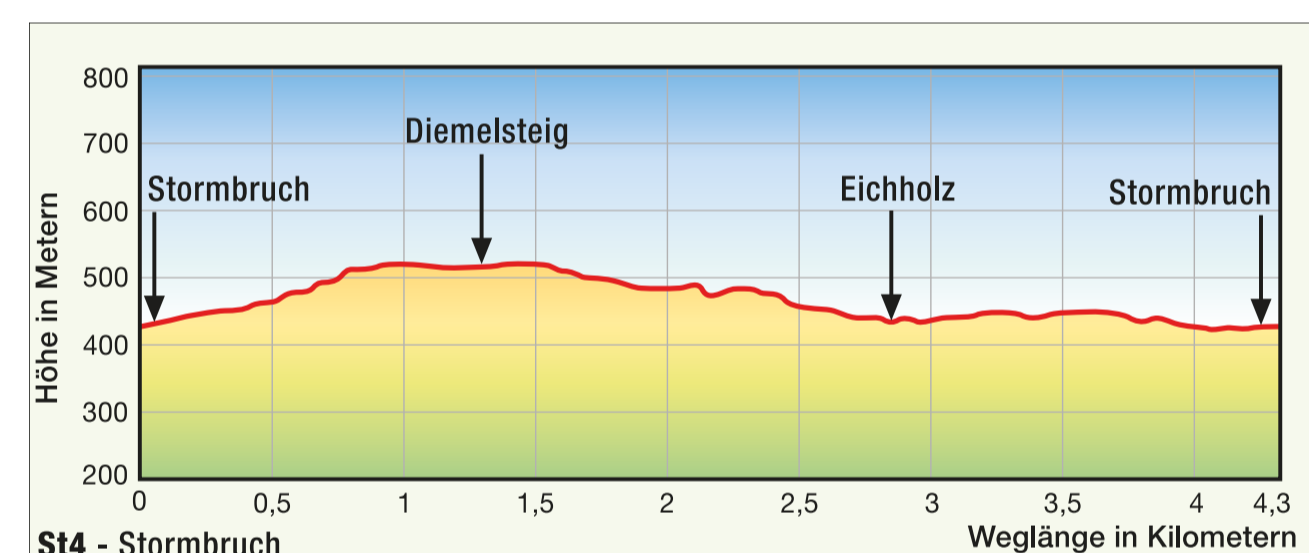
Auf dem Rückweg gehen Sie parallel zur „Hagen-Bicke“ zu dem Ausgangspunkt, dem Wanderparkplatz in der Ortsmitte von Diemelsee-Stormbruch, zurück.

### St4 – Rund um den Bülsenberg – Rundweg bei Diemelsee-Stormbruch

Länge: 4,5 km  
Höhenmeter: 113 m  
Wanderzeichen: St4

**St4**

Höhendiagramm



Kurze Abschnitte des Wanderweges St4 verlaufen gemeinsam mit dem Diemelsteig und dem Diemelsee-Heringhäuser Wanderweg H4. Sie wandern zunächst größtenteils durch offenes Feld und an den Waldgebieten „Große Eschenseite“ und „Kleine Eschenseite“ vorbei.

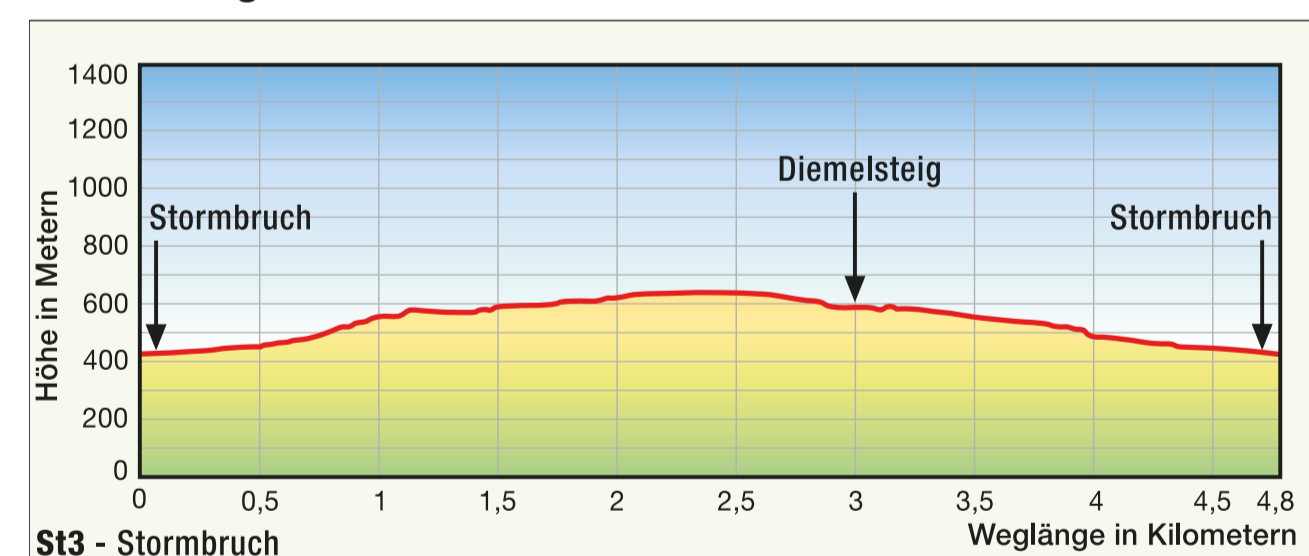
Beim Aussiedlerhof „Vor dem Eichholz“ erwartet Sie eine fantastische Aussicht über den Diemelsee und Heringhausen. Anschließend geht es durch Felder und Wiesen wieder zum Ausgangspunkt in der Ortsmitte von Diemelsee-Stormbruch zurück.

### St3 – Wanderweg zum Koppen – Rundweg bei Diemelsee-Stormbruch, vorbei an der Schutzhütte „Koppen“

Länge: 4,9 km  
Höhenmeter: 220 m  
Wanderzeichen: St3

**St3**

Höhendiagramm

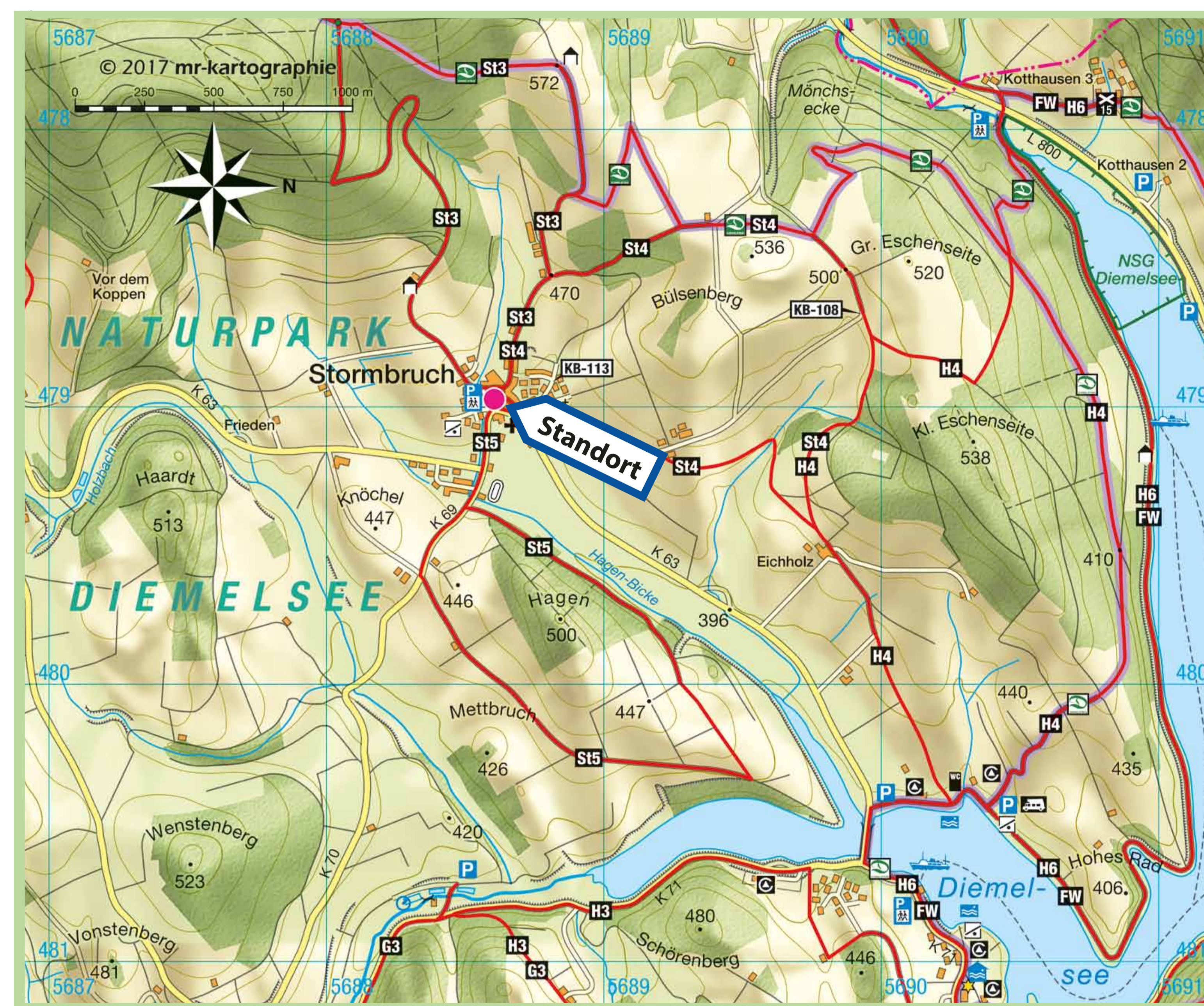


Am Wanderparkplatz in der Ortsmitte von Stormbruch startet der St3 südlich entlang der Ringstraße/Eichhof aus dem Ort heraus. An der Schutzhütte Koppen vorbei führt der Wanderweg St3 nun durch bewaldetes Gebiet. Ein kurzes Stück verläuft der St3 gemeinsam mit dem Diemelsteig bevor er in östlicher Richtung wieder zurück zum Ausgangspunkt in Stormbruch zurückkehrt.

### Einkehr:

„Gaststätte Kornhaus“, Auf dem Bruch 2, 34519 Diemelsee-Stormbruch, Telefon 0 56 33-99 37 11  
Öffnungszeiten: Mittwoch bis Samstag: 17:00 bis 0:00 Uhr und Sonntag: 10:00 bis 13:00 Uhr und 17:00 bis 0:00 Uhr.

„Metzgerei Becker“ mit kleinem Tante Emmaladen Sauerlandstr. 7, 34519 Diemelsee-Stormbruch, Telefon 0 56 33-10 80, Öffnungszeiten: Montag 7:00 bis 12:30 Uhr, Dienstag bis Freitag: 7:00 bis 12:30 Uhr und 14:30 bis 18:00 Uhr und Samstag: 7:00 bis 12:30 Uhr.




## Qualitätsregion Sauerland

Die Sauerland-Wanderdörfer wurden bundesweit als erste „Qualitätsregion Wanderbares Deutschland“ zertifiziert. Kein Wunder, werden doch durch unser Wanderwegenetz alle wandertouristisch attraktiven Ziele wie Naturattraktionen (Seen, hübsche Bachtäler, markante Gipfel, Aussichtsturme, Felsen) und Gasthäuser außerhalb geschlossener Ortschaften erschlossen. Die Wege sind weitgehend naturbelassen, bieten teilweise herrliche Ausblicke und sind bestens beschildert.

Der Wandergenuss auf unseren in der Regel als Halbtagestouren ausgeschilderten Qualitätstouren ist einmalig – viel Spaß beim Erwandern.

[www.sauerland-wanderdoerfer.de](http://www.sauerland-wanderdoerfer.de)



## Naturpark Diemelsee

Die höchsten Berge des Sauerlandes, weite Täler, Wälder, leuchtend blühende Hochweiden sowie sanfte Wiesen bestimmen das Bild des Naturpark Diemelsee. Kristallklare Bäche winden sich bis zum Diemelsee, einem wahren Wasserparadies. Man kann hier schwimmen, surfen, segeln, tauchen oder in aller Ruhe die Angel auswerfen. Die Artenvielfalt an Vögeln, Fischen und Amphibien spricht für die hervorragende Wasserqualität. Im Naturpark Diemelsee erwartet Sie ein dichtes Netz exzellenter Wanderwege. Bestens gepflegt und dennoch naturbelassen führen Sie durch einzigartige Landschaften und zu schönen Aussichtspunkten mit fantastischen Fernsichten. Eine reizvolle Landschaft, Natur pur und attraktive Freizeitangebote – Entdecken Sie den Naturpark Diemelsee!

[www.naturpark-diemelsee.de](http://www.naturpark-diemelsee.de)

## Fernwanderwege:



Nähere Informationen zum Wandern und zu anderen Attraktionen in der Ferienregion Diemelsee:

Tourist-Information Diemelsee  
Kirchstr. 6, 34519 Diemelsee-Heringhausen (Entfernung zum Standort: 2,9 km)  
Tel.: 0 56 33-9 11 33 · [info@diemelsee.de](mailto:info@diemelsee.de) · [www.diemelsee.de](http://www.diemelsee.de)



Naturpark  
Diemelsee

